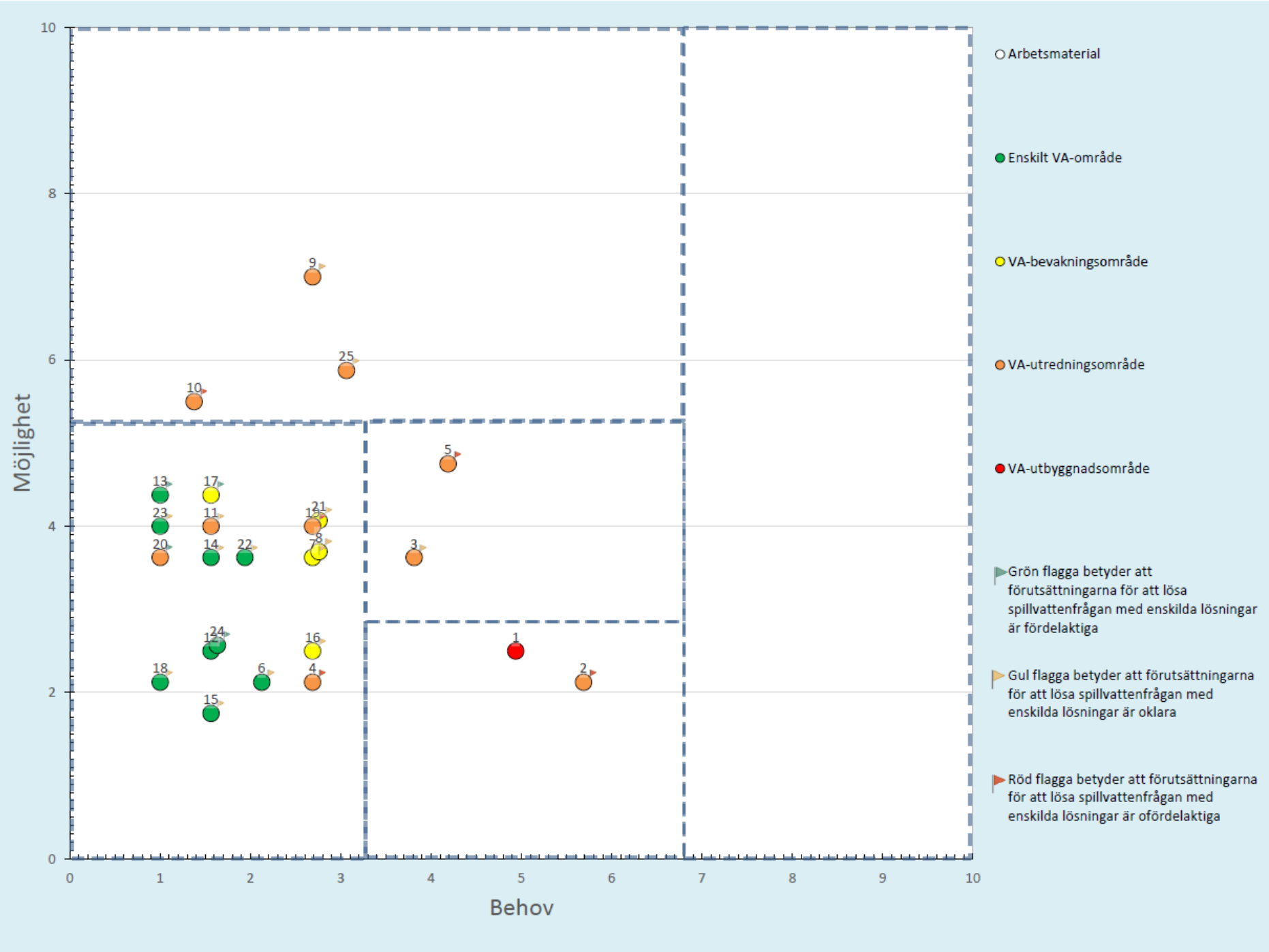
Möjlighet
Behov
0
2
4
6
8
10
0
1
2
3
4
5
6
7
8
9
10
Arbetsmaterial
Enskilt VA-område
VA-bevakningsområde
VA-utredningsområde
VA-utbyggnadsområde
Grön flagga betyder att förutsättningarna för att lösa spillvattenfrågan med enskilda lösningar är fördelaktiga
Gul flagga betyder att förutsättningarna för att lösa spillvattenfrågan med enskilda lösningar är oklara
Röd flagga betyder att förutsättningarna för att lösa spillvattenfrågan med enskilda lösningar är ofördelaktiga

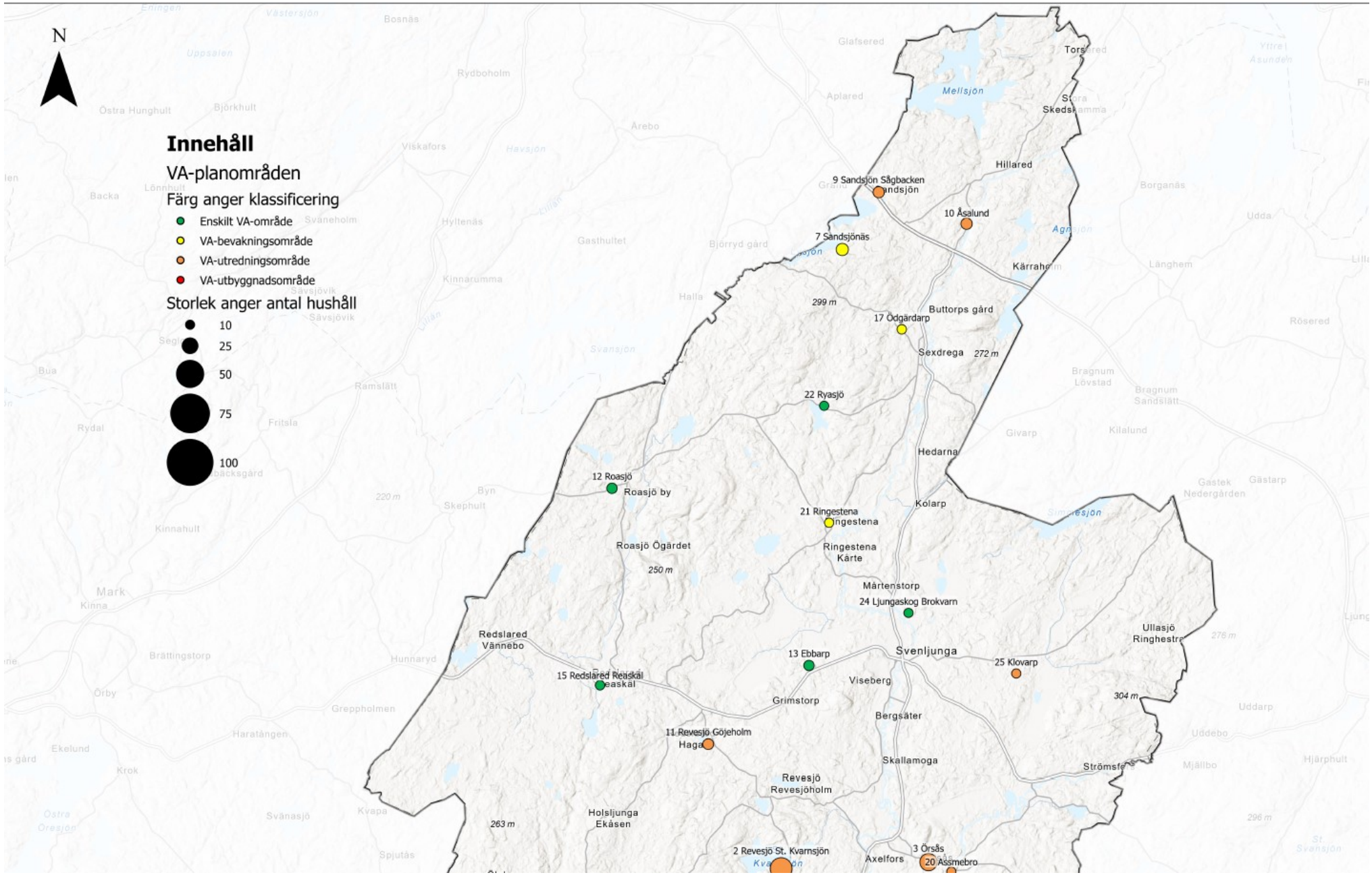
N
Innehåll
VA-planområden
Färg anger klassificering
Enskilt VA-område
VA-bevakningsområde
VA-utredningsområde
VA-utbyggnadsområde
Storlek anger antal hushåll
10
25
50
75
100
9 Sandsjön Sågbacken
10 Åsalund
7 Sandsjönäs
17 Ödgärdarp
Buttorps gård
Sexdrega
22 Ryasjö
Hedarna
12 Roasjö
Roasjö by
21 Ringestena
Ringestena Kärte
Roasjö Ögärdet
Mårtenstorp
24 Ljungaskog Brokvarn
Redslared Vännebo
13 Ebbarp
Svenljunga
25 Klovarp
15 Redslared Reaskäl
Viseberg
Grimstorp
Bergsäter
11 Revesjö Göjeholm Haga
Skallamoga
Revesjö Revesjöholm
Holsljunga Ekåsen
2 Revesjö St. Kvarnsjön
3 Örsås
20 Åssmebro
Axelfors
Hillared
Kärrahe
Kolarp
Ullasjö Ringhestra
Strömsfe
Mellsjön
Agnsjön
Simmesjön
Svansjön
Havsjön
Viskafors
Ärebo
Aplared
Glafsered
Rydboholm
Bosnäs
Östra Hunghult
Björkhult
Backa
Hyltenäs
Gasthultet
Björryd gård
Kinnarumma
Halla
Ramslätt
Fritsla
Rydal
Mark
Kinna
Brättingstorp
Hunnaryd
Greppholmen
Haratången
Ekelund
Krok
Svänasjö
Kvapa
Spjutås
Kinnahult
Skephult
Byn
Bua
Segi
Sävsjövik
Svåneholm
Lönnhult
Borganås
Udda
Länghem
Rösered
Bragnum Lövstad
Bragnum Sandslätt
Givarp
Kilalund
Gästek Nedergården
Gästarp
Uddarp
Uddebo
Mjällbo
Hjärphult
Ljung
Östra Öresjön
St. Svansjön
299 m
272 m
220 m
250 m
263 m
304 m
276 m
296 m

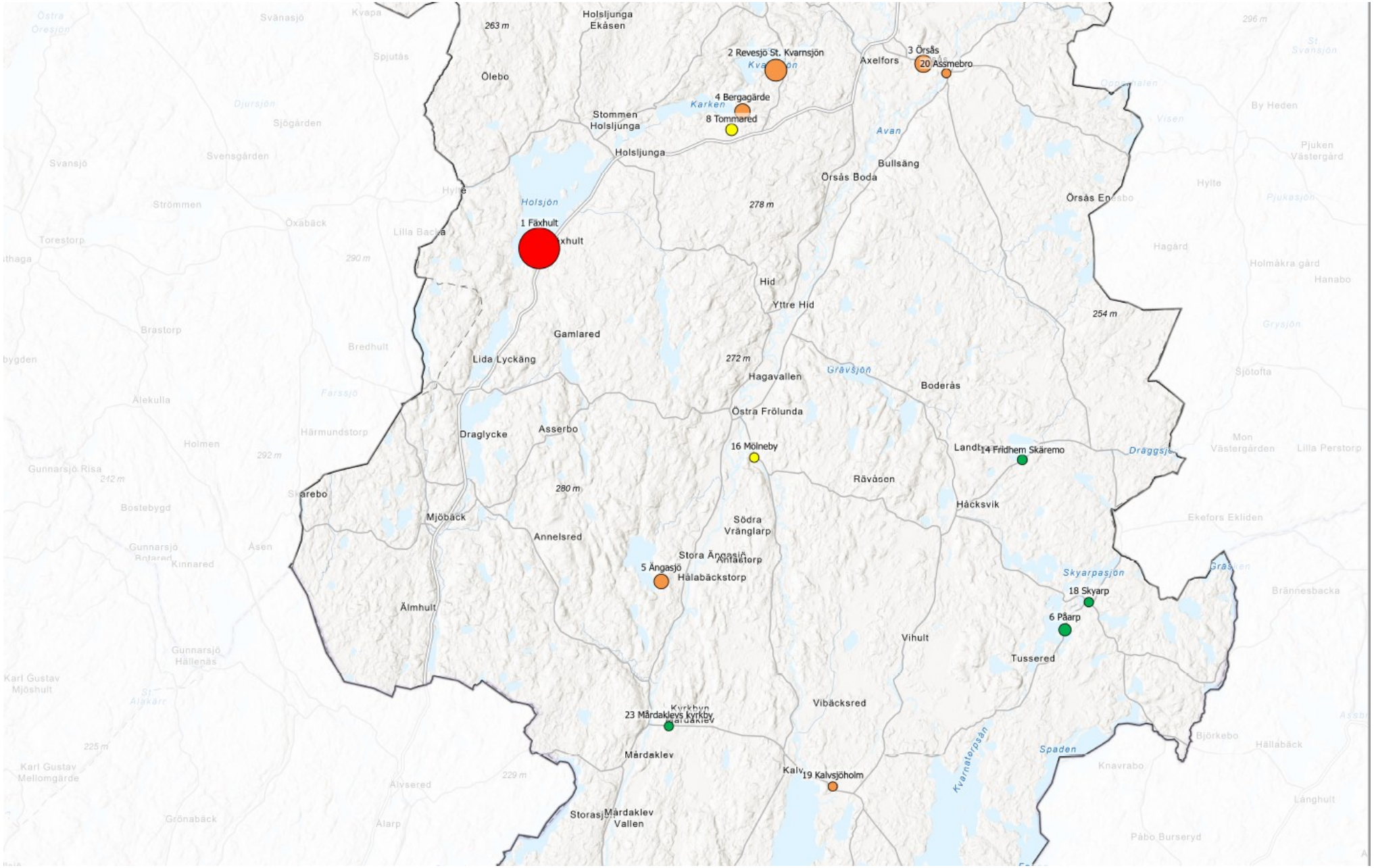
1 Fäxhult
2 Revesjö St. Kvarnsjön
3 Örsås
4 Bergagärde
5 Ängasjö
6 Påarp
8 Tommared
14 Fridhem Skäremo
16 Mölneby
18 Skyarp
19 Kalvsjöholm
20 Assmebro
23 Mårdaklevs kyrkby
Holsjön
Karken
Avan
Gräsjön
Draggsjön
Skyarpasjön
Kvarnaterpsån
Spaden
Holsjunga Ekåsen
Stommen Holsjunga
Holsjunga
Axelfors
Bullsäng
Örsås Boda
Hid
Yttre Hid
Gamlared
Lida Lyckäng
Hagavallen
Boderås
Östra Frölunda
Draglycke
Asserbo
Rävåsen
Håcksvik
Mjöbäck
Annelsred
Södra Vränglarp
Stora Ängasjö
Hälabäckstorp
Älmhult
Vihult
Tussered
Vibäcksred
Mårdaklev
Mårdaklev Vallen
Ölebo
Svänasjö
Spjutås
Sjögården
Svensgården
Svansjö
Strömmen
Öxabäck
Torestorp
Lilla Backa
Hylte
Brastorp
Bredhult
Farssjö
Älekulla
Härmundstorp
Holmen
Gunnarsjö Risa
Böstebygd
Gunnarsjö
Kinnared
Åsen
Gunnarsjö Hällenäs
Karl Gustav Mjöshult
Karl Gustav Mellomgärde
Älvsered
Grönabäck
Älarp
Hagård
Holmåkra gård
Hanabo
Grysjön
Sjötofta
Mon Västergården
Lilla Perstorp
Ekefors Ekliden
Brännesbacka
Björkebo
Hällabäck
Knavrabo
Långhult
Påbo Burseryd
By Heden
Pjuken Västergård
Pjukasjön
Visen
263 m
278 m
290 m
292 m
212 m
272 m
280 m
254 m
296 m
229 m
225 m

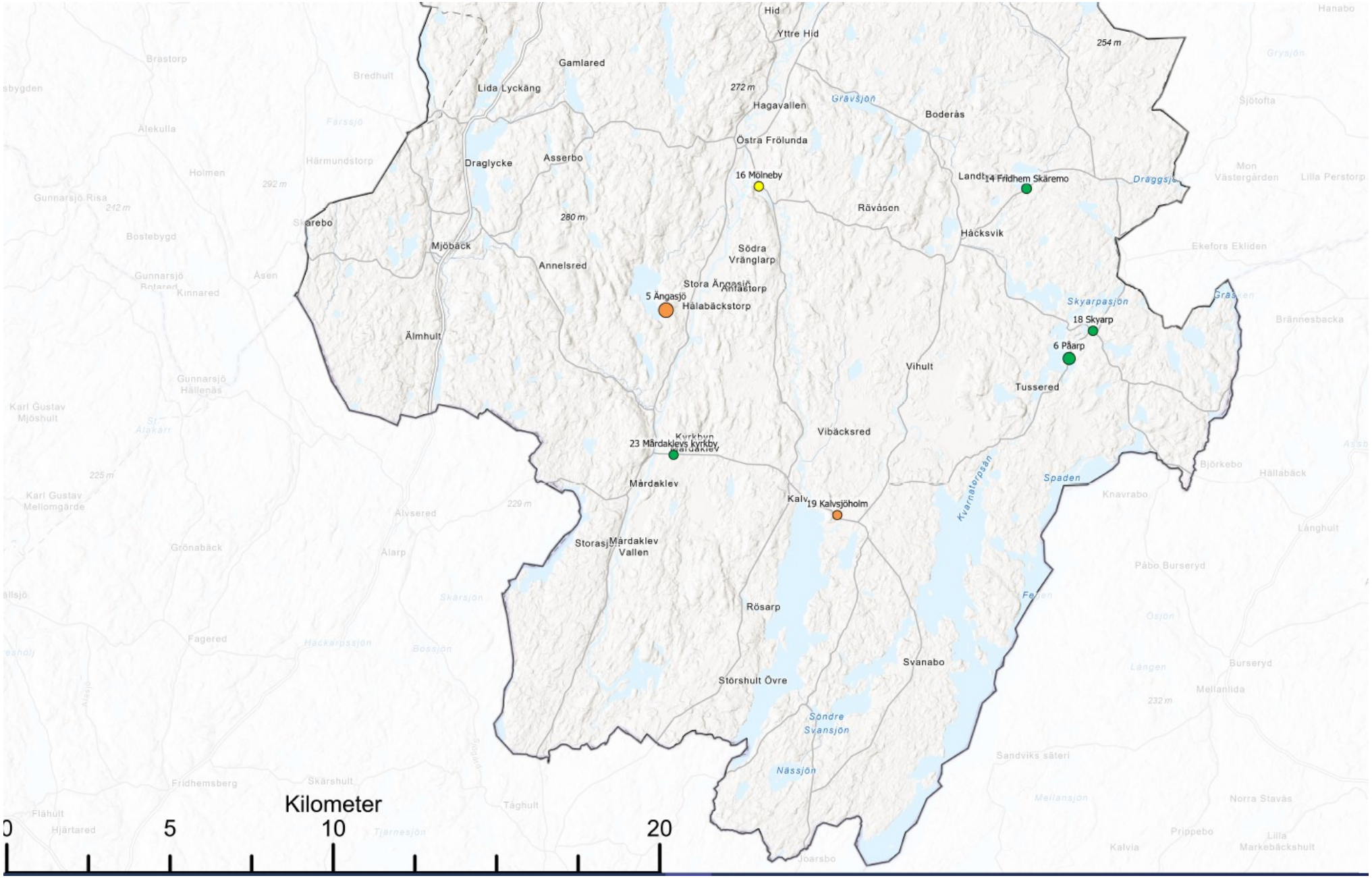
Hid
Yttre Hid
Gamlared
Lida Lyckäng
272 m
Hagavallen
Gravsjön
Boderås
254 m
Östra Frölunda
Draglycke
Asserbo
16 Mölneby
14 Fridhem Skäremo
Draggsjö
Rävåsen
Häcksvik
Mjöbäck
Annelsred
Södra Vränglarp
Stora Ängasjö
5 Ängasjö
Hälabäckstorp
Skyarpasjön
18 Skyarp
6 Påarp
Älmhult
Vihult
Tussered
Vibäcksred
23 Mårdaklevs kyrkby
Mårdaklev
Spaden
Kvarnaterpsån
19 Kalvsjöholm
Storasjön
Mårdaklev Vallen
Rösarp
Svanabo
Störshult Övre
Södre Svansjön
Nässjön
Kilometer
0
5
10
20

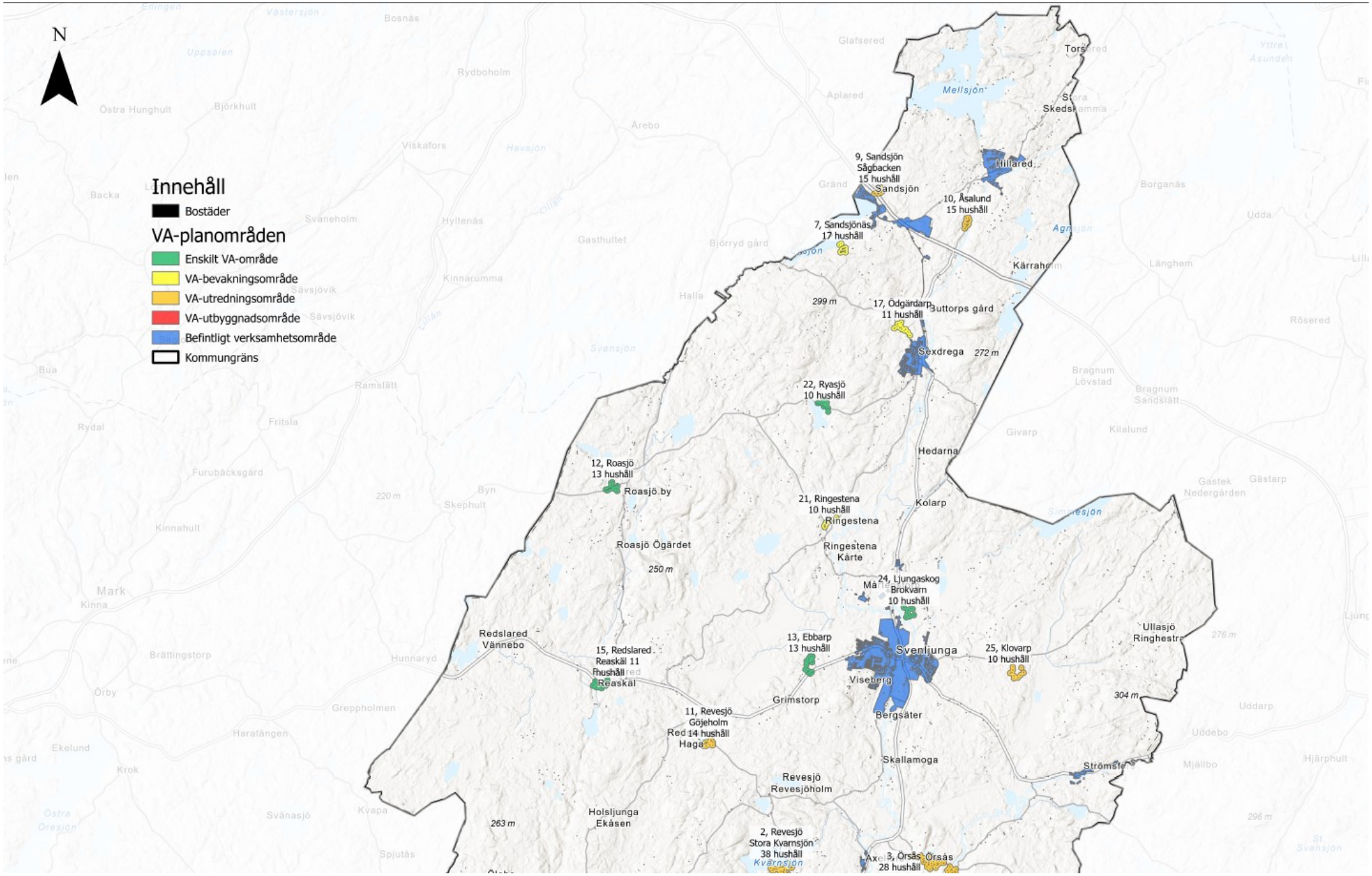
N
Innehåll
Bostäder
VA-planområden
Enskilt VA-område
VA-bevakningsområde
VA-utredningsområde
VA-utbyggnadsområde
Befintligt verksamhetsområde
Kommungräns
9, Sandsjön
Sågbacken
15 hushåll
Sandsjön
10, Åsalund
15 hushåll
7, Sandsjönäs
17 hushåll
17, Ödgärdarp
11 hushåll
Buttorps gård
Sexdrega
22, Ryasjö
10 hushåll
Hedarna
12, Roasjö
13 hushåll
Roasjö by
21, Ringestena
10 hushåll
Ringestena
Kolarp
Roasjö Ögärdet
Ringestena
Kärte
24, Ljungaskog
Brokvarn
10 hushåll
Redslared
Vännebo
15, Redslared
Reaskäl 11
hushåll
Reaskäl
13, Ebbarp
13 hushåll
Svenljunga
25, Klovarp
10 hushåll
Viseberg
Grimstorp
11, Revesjö
Göjeholm
Red 14 hushåll
Haga
Bergsäter
Skallamoga
Revesjö
Revesjöholm
Holsljunga
Ekäsen
2, Revesjö
Stora Kvarnsjön
38 hushåll
3, Örsås Örsås
28 hushåll
Kärrahe
Mellsjön
Torsered
Stora
Skedsmamma
Gräna
Aplared
Glafsered
Arebo
Viskafors
Havsjön
Hyltenäs
Gasthultet
Björryd gård
Kinnarumma
Halla
Svansjön
Ramslätt
Fritsla
Furubäcksgård
Byn
Skephult
Kinnahult
Mark
Kinna
Brättingstorp
Hunnaryd
Örby
Greppholmen
Haratängen
Ekelund
Krok
Svänasjö
Kvapa
Spjutås
Östra Hunghult
Björkhult
Bosnäs
Rydboholm
Backa
Svaneholm
Sävsjövik
Bua
Rydal
Borganäs
Udda
Länghem
Rösered
Bragnum
Lövstad
Bragnum
Sandslätt
Givarp
Kilalund
Gästek
Nedergården
Gästarp
Ullasjö
Ringhestra
Uddarp
Uddebo
Mjällbo
Hjärphult
Strömsfe
Svanesjön
Agnesjön
Ullen
Ullen
299 m
272 m
220 m
250 m
263 m
304 m
276 m
296 m

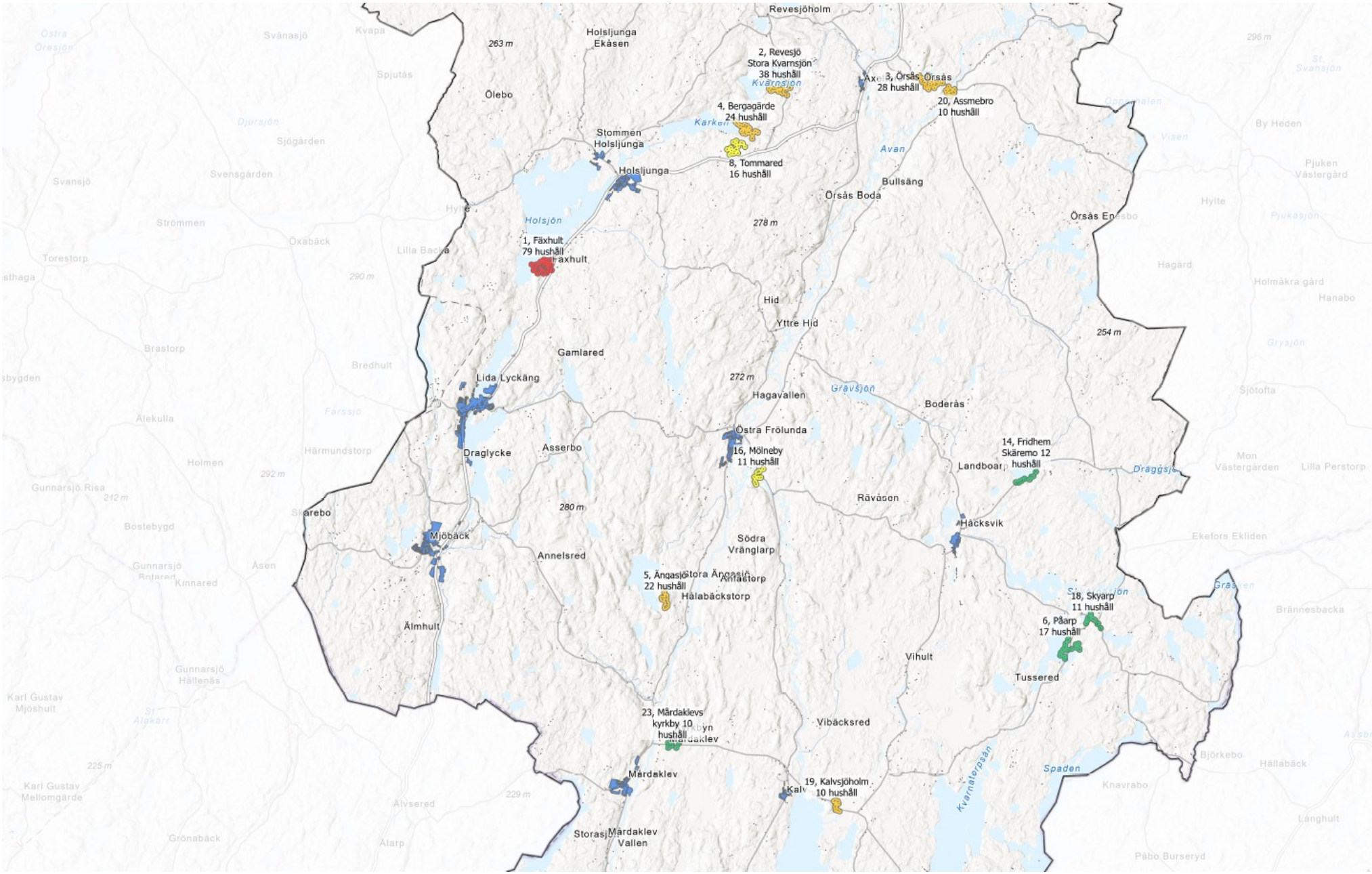
Revesjöholm
Holsljunga
Ekåsen
2, Revesjö
Stora Kvarnsjön
38 hushåll
Kvarnsjön
3, Örsås Örsås
28 hushåll
20, Assmebro
10 hushåll
4, Bergagärde
24 hushåll
Karken
Stommen
Holsljunga
8, Tommared
16 hushåll
Holsljunga
Avan
Bullsäng
Örsås Boda
Holsjön
1, Fäxhult
79 hushåll
Fäxhult
Hid
Yttre Hid
Gamlared
Lida Lyckäng
Hagavallen
Gravsjön
Boderås
Östra Frölunda
16, Mölneby
11 hushåll
Draglycke
Asserbo
14, Fridhem
Skäremo 12
hushåll
Landboar
Draggsjö
Rävåsen
Häcksvik
Mjöbäck
Södra
Vränglarp
Annelsred
5, Ängasjö
22 hushåll
Hälabäckstorp
18, Skyarp
11 hushåll
6, Pårp
17 hushåll
Älmhult
Vihult
Tussered
23, Mårdaklevs
kyrkby 10
hushåll
Vibäcksred
Mårdaklev
19, Kalvsjöholm
10 hushåll
Kvarnaterpsån
Spaden
Storasjö
Mårdaklev
Vallen

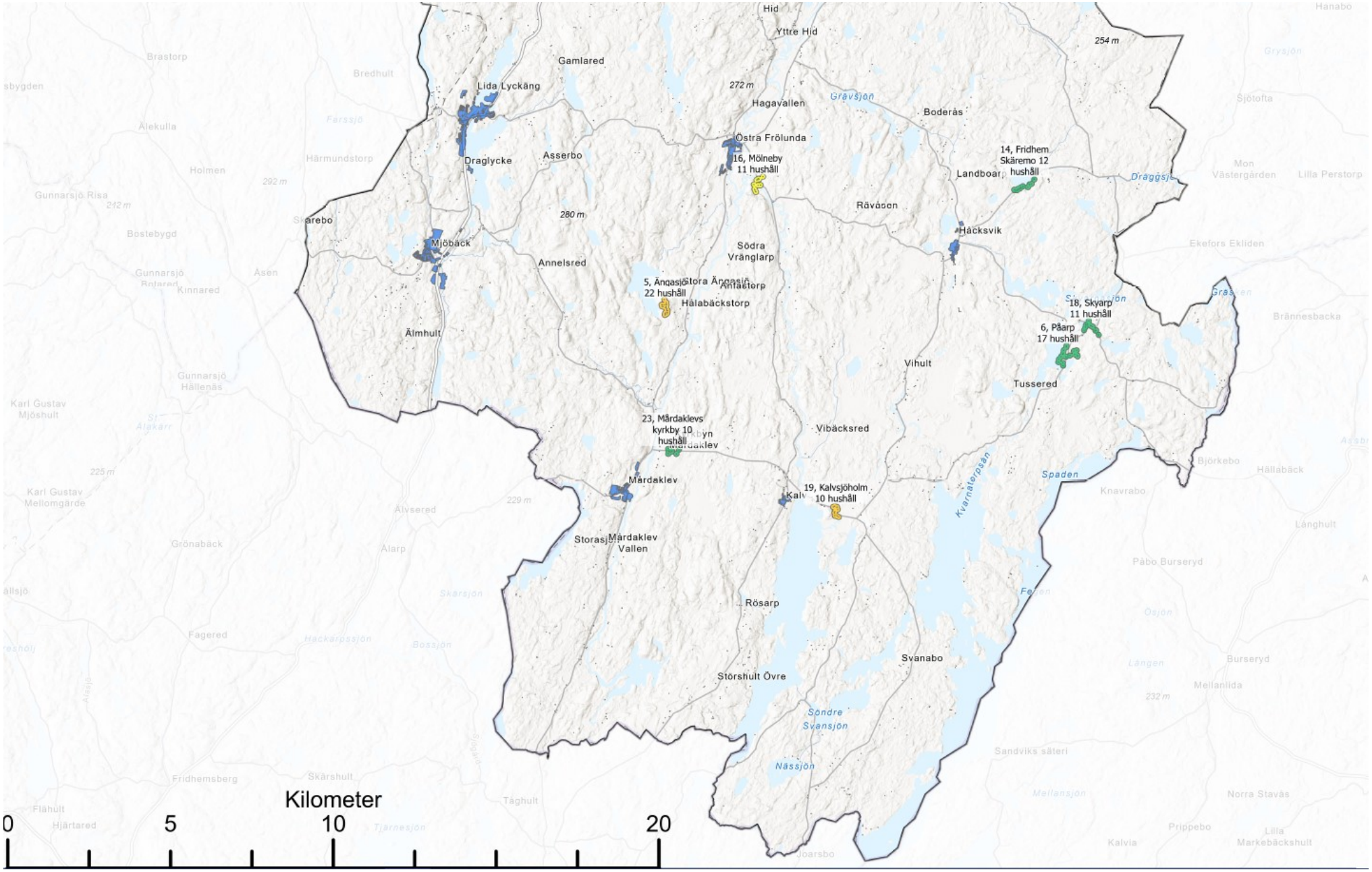
Hid
Yttre Hid
Gamlared
Lida Lyckäng
272 m
Hagavallen
Gravsjön
Boderås
254 m
Östra Frölunda
16, Mölneby
11 hushåll
Draglycke
Asserbo
Härmundstorp
Landboar
14, Fridhem
Skäremo 12
hushåll
Draggsjö
Rävåsen
280 m
Mjöbäck
Håcksvik
Södra
Vränglarp
Annelsred
5, Änqasjö
22 hushåll
Östra Änqasjö
Hålabäckstorp
18, Skyarp
11 hushåll
6, Pårp
17 hushåll
Älmhult
Vihult
Tussered
23, Mårdaklevs
kyrkby 10
hushåll
Vibäcksred
Mårdaklev
19, Kalvsjöholm
10 hushåll
Spaden
Storasjön
Mårdaklev
Vallen
Rösarp
Svanabo
Störshult Övre
Södre
Svansjön
Nässjön
Kilometer
0
5
10
20