





























Teckenförklaring grundkarta

-  Gränspunkter
-  Traktgräns
-  Fastighetsgräns
-  Traktnamn
-  1:2 m.fl. Fastighetsbeteckning
-  Gemensamhetsanläggning, Ledningsrätt, servitut
-  Vägkant, linje
-  Bostadshus, redovisad fasad
-  Bostadshus, redovisad takkant
-  Uthus/ garage, redovisad fasad
-  Uthus/ garage, redovisad takkant
-  Samhällsfunktion/Industri, redovisad fasad
-  Samhällsfunktion/Industri, redovisad takkant
-  Transformator, redovisad fasad
-  Transformator, redovisad takkant
-  Skärmtak, redovisad fasad
-  Skärmtak, redovisad takkant
-  Staket
-  Slänt
-  170 Nivåkurva
-  • 222,22 Golvhöjd
-  × 222,22 Nockhöjd
-  + 222,22 Markhöjd
-  Stödmur
-  Brunn
-  + Belysningsstolpe
-  Skåp
-  Tänt planområde

0 25 50 Meter Skala (A2)
1:1 000



**Samrådshandling,
Standardförfarande**

**Grundkarta för detaljplan
Kalvs familjecamping**

Svenljunga kommun, Västra Götalands län
Plan och exploateringsenheten

Upprättad 2024-11-04
Evelina Olausson kart- och mättekniker
Inmätt av EO
Mätklass III
Koordinatsystem i plan: Sweref99 13 30
Koordinatsystem i höjd: RH 2000

