



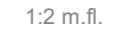



























Teckenförklaring grundkarta

-  Gränspunkter
-  Traktgräns
-  Fastighetsgräns
-  Traktnamn
-  Fastighetsbeteckning
-  Gemensamhetsanläggning, Ledningsrätt, servitut
-  Vägkant, linje
-  Bostadshus, redovisad fasad
-  Bostadshus, redovisad takkant
-  Uthus/ garage, redovisad fasad
-  Uthus/ garage, redovisad takkant
-  Samhällsfunktion/Industri, redovisad fasad
-  Samhällsfunktion/Industri, redovisad takkant
-  Transformator, redovisad fasad
-  Transformator, redovisad takkant
-  Skärmtak, redovisad fasad
-  Skärmtak, redovisad takkant
-  Staket
-  Slänt
-  Nivåkurva
-  222,22 Golvhöjd
-  222,22 Nockhöjd
-  222,22 Markhöjd
-  Stödmur
-  Brunn
-  Belysningsstolpe
-  Skåp
-  Tänkt planområde

0 25 50 Meter Skala (A2)
1:1 000



**Antagandehandling,
Standardförfarande**

Grundkarta för detaljplan

Blåkläder, Svenljunga 5:474 m.fl.

Svenljunga kommun, Västra Götalands län
Plan och exploateringsenheten

Upprättad 2024-9-10
Evelina Olausson kart- och mättekniker
Inmätt av EO
Mätklass III
Koordinatsystem i plan: Sweref99 13 30
Koordinatsystem i höjd: RH 2000