

























Teckenförklaring grundkarta

-  Gränspunkter
-  Traktgräns
-  Fastighetsgräns
- LÄGGARED  Traktnamn
- 1:2 m.fl.  Fastighetsbeteckning
-  Gemensamhetsanläggning, Ledningsrätt, servitut
-  Vägkant, linje
-  Bostadshus, redovisad fasad
-  Bostadshus, redovisad takkant
-  Uthus/ garage, redovisad fasad
-  Uthus/ garage, redovisad takkant
-  Samhällsfunktion/Industri, redovisad fasad
-  Samhällsfunktion/Industri, redovisad takkant
-  Transformator, redovisad fasad
-  Transformator, redovisad takkant
-  Skärmtak, redovisad fasad
-  Skärmtak, redovisad takkant
-  Staket
-  Slänt
-  170 Nivåkurva
-  + 222,22 Markhöjd
-  Vatten
-  Belysningsstolpe
-  Skåp

0 25 50 Meter Skala (A2)
1:1 000



Grundkarta till detaljplan för nya bostäder vid Klockaregården Torstorp 1:24 M.F.L

Granskning 2
Svenljunga kommun, Västra Götalands län

Upprättad 2023-06-08
Evelina Olausson kart- och mättekniker
Inmätt av EO 2023-06-08

Koordinatsystem i plan: Sweref99 13 30
Koordinatsystem i höjd: RH 2000